

**ỦY BAN NHÂN DÂN
THÀNH PHỐ ĐÔNG HÀ**

**CỘNG HÒA XÃ HỘI CHỦ NGHĨA VIỆT NAM
Độc lập - Tự do - Hạnh phúc**

Số: *2218* /UBND-BTCD

Đông Hà, ngày *17* tháng 10 năm 2023

V/v xử lý đơn của ông
Nguyễn Văn Quốc

Kính gửi: UBND Phường 3

Xét đơn ghi ngày 16/10/2023 của ông Nguyễn Văn Quốc, trú tại số 43 đường Phù Đổng Thiên Vương, Phường 3, thành phố Đông Hà (*sao gửi kèm theo*); sau khi xem xét, UBND thành phố có ý kiến như sau:

Chuyển đơn đến UBND Phường 3 kiểm tra, giải quyết và trả lời công dân, thông tin kết quả về UBND thành phố để nắm bắt vụ việc. Hoàn thành trong tháng 15/11/2023./.

Nơi nhận:

- Như trên;
- CT, các PCT UBND TP;
- CVP, PVP, CVVP;
- Thanh tra TP;
- Phòng TN&MT TP;
- Phòng QLĐT TP;
- Đội TTXD TP;
- Ông Nguyễn Văn Quốc;
- Lưu: VT, BTCD. *Chốt*

**TM. ỦY BAN NHÂN DÂN
KT. CHỦ TỊCH
PHÓ CHỦ TỊCH**



Phạm Văn Dũng
Phạm Văn Dũng

CỘNG HÒA XÃ HỘI CHỦ NGHĨA VIỆT NAM
Độc lập – Tự do – Hạnh phúc

ĐƠN ĐỀ NGHỊ

V/v kiểm tra, xác minh thực trạng đường đi
và thửa đất 29 tờ bản đồ số 18

Chị BTRU tư
16/10
23

ĐƠN	Số: 256
	Ngày: 16/10/2023
	Chuyển: Tôi tên là: Nguyễn Văn Quốc
	Lưu hồ sơ số: Địa chỉ thường trú: Số 43 đường Phù Đổng Thiên Vương, phường 3, thành phố Đông Hà, tỉnh Quảng Trị

gửi: - Ủy ban nhân dân thành phố Đông Hà

- Ủy ban nhân dân phường 3, thành phố Đông Hà

thành phố Đông Hà, tỉnh Quảng Trị

Tôi viết đơn này kính trình UBND các cấp về sự việc như sau:

1. Theo quyết định 850/QĐ-UB ngày 14/4/2003 của UBND thị xã Đông Hà, thửa đất số 29, tờ bản đồ số 18 của tôi có diện tích là 1.239m². Ngày 28/8/2003 tôi chuyển mục đích sử dụng theo hợp đồng số 530/HĐCN chuyển cho ông Phan Văn Xung và bà Hồ Thị Huế là 250m². Sau đó ngày 18/10/2006 chuyển lại cho bà Mai Thị Thu Hương và ông Trần Hải Long. Qua các lần (3 lần) đo đạc của văn phòng đăng ký đất đai Quảng Trị – Chi nhánh Thành phố Đông Hà đã phát hiện là ông Trần Hải Long và bà Mai Thị Thu Hương đã làm nhà chồng lấn sang phía nam phần đất có nguồn gốc của tôi là 2,85m (nay là phần đất của bà Phùng Thị Phương Mai), (có bản phô tô của văn phòng ĐKĐĐ Quảng Trị kèm theo).

2. Khi chuyển nhượng đất cho ông Phan Văn Xung và bà Hồ Thị Huế tôi đã có giấy thỏa thuận mở đường đi chung 4m giữa tôi và ông Phan Văn Xung (có bản phô tô kèm theo).

Trong đó phần đất (thổ cư) của tôi chưa được cấp giấy chứng nhận do nằm trong quy hoạch mở đường Nguyễn Trãi kéo dài từ đường Phù Đổng Thiên Vương đến hết phần đất của ông Phan Văn Xung (nay là đất nhà của ông Trần Hải Long). Ông Trần Hải Long đã làm đường, xây dựng khuôn viên, làm sân và sử dụng trong phần đường thỏa thuận của hai nhà rộng 4m.

Với những lý do trên, tôi đề nghị các cấp kiểm tra, xác minh khoảng đường thỏa thuận 4m trong phạm vi thửa đất 29 tờ bản đồ số 18 và diện tích phần đất đã chuyển nhượng cho ông Phan Văn Xung (nay là đất của ông Trần Hải Long và bà Mai Thị Thu Hương).

Đông Hà, ngày 16 tháng 10 năm 2023

Kính đơn

Kèm theo đơn này có 03 loại Văn bản photocopy





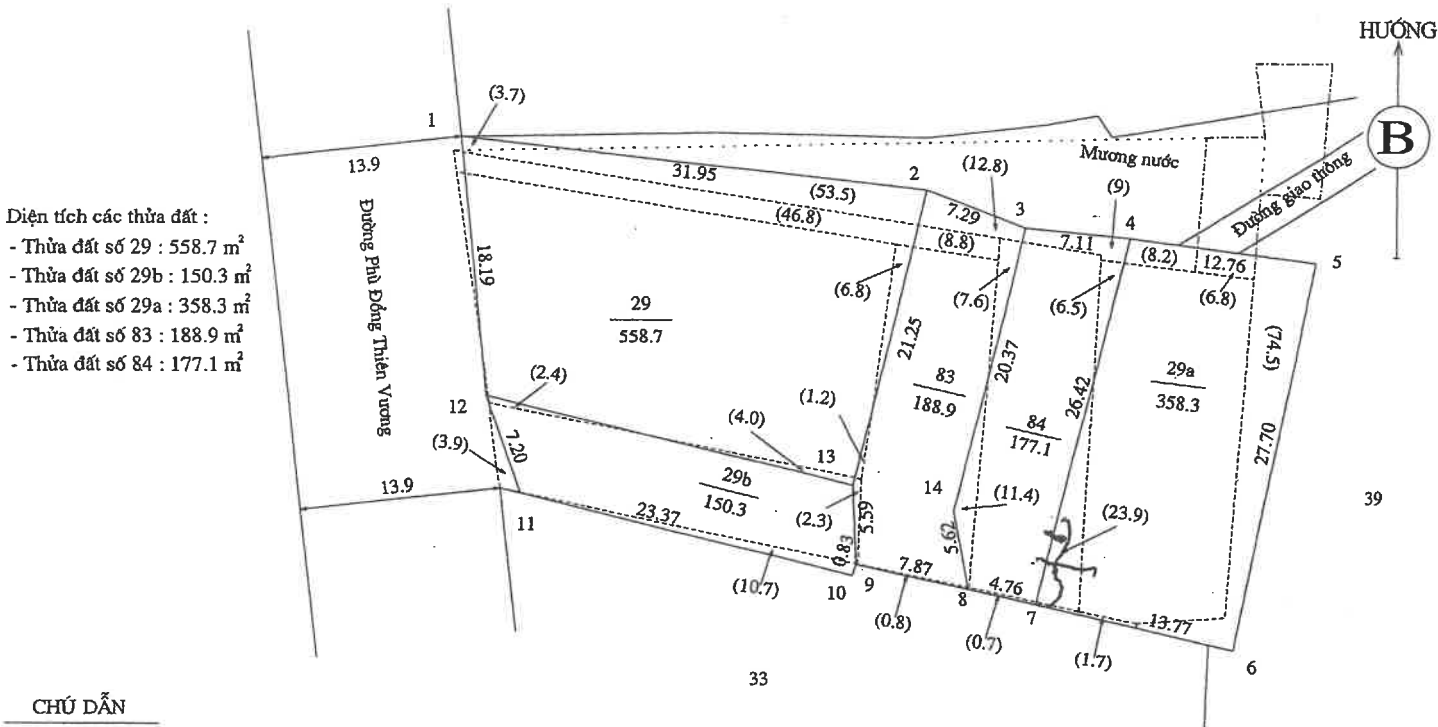
Nguyễn Văn Quốc

SƠ ĐỒ HIỆN TRẠNG KHU ĐẤT

Thực hiện theo Giấy mời số: 15/2023/GM-TA ngày 03/07/2023 của Tòa án Nhân Dân thành phố Đông Hà về việc " Tranh chấp quyền sử dụng đất " giữa:

- Nguyên đơn: Ông Lưu Đức Trung và bà Phùng Thị Phương Mai. Địa chỉ tại : Khu phố 4, Phường 1, thành phố Đông Hà, tỉnh Quảng Trị.
- Bị đơn: Ông Trần Hải Long và bà Mai Thị Thu Hương. Địa chỉ tại : Khu phố 5, phường 3, thành phố Đông Hà, tỉnh Quảng Trị.
- Người có quyền lợi, nghĩa vụ liên quan : Ông Nguyễn Văn Quốc và bà Đặng Thị Luê. Địa chỉ tại : Khu phố 5, Phường 3, thành phố Đông Hà, tỉnh Quảng Trị.

Tại thửa đất, Văn phòng ĐKĐĐ tỉnh Quảng Trị - Chi nhánh thành phố Đông Hà đã tiến hành đo đạc theo hiện trạng khu đất cụ thể như sau :







- Diện tích các thửa đất :
- Thửa đất số 29 : 558.7 m²
 - Thửa đất số 29b : 150.3 m²
 - Thửa đất số 29a : 358.3 m²
 - Thửa đất số 83 : 188.9 m²
 - Thửa đất số 84 : 177.1 m²

CHÚ DẪN

- Số 33, 39 trên sơ đồ là số thửa đất liền kề
- Số 29, 29a, 84 trên sơ đồ là số thửa đất có liên quan đến giấy mời của Tòa án nhân dân thành phố Đông Hà
- Số 83, 29b trên sơ đồ là số thửa đất có liên quan đến ranh giới liền kề nhưng không có trong thành phần giấy mời của Tòa án nhân dân thành phố Đông Hà
- Ranh giới thửa đất hiện trạng
- Ranh giới theo BĐDC năm 2001
- Ranh giới đã cấp GCNQSD đất
- Các điểm 1,2,3,4,5,6,7,8,9,10,11,12,13,14 là các điểm ranh giới hiện trạng sử dụng của gia đình ông Nguyễn Văn Quốc, gia đình bà Phùng Thị Phương Mai và gia đình ông Trần Hải Long xác định, đã được hội đồng chứng kiến và ký biên bản tại thực địa;
- Điểm 1: Sơn đỏ trên trụ bê tông; Điểm 2: Sơn đỏ trên cây mít; Điểm 3, 4, 5, 6, 7, 8, 9, 10, 11, 12, 13, 14: Sơn đỏ trên tường rào xây.
- Các điểm 1,2,12,13 là các điểm ranh giới hiện trạng sử dụng của thửa đất 29 do gia đình ông Nguyễn Văn Quốc xác định tại thực địa;
- Các điểm 2,3,14,8,9,10,11,12,13 là các điểm ranh giới hiện trạng sử dụng có tường rào xây của thửa đất 83 và 29b do gia đình ông Nguyễn Văn Quốc xác định tại thực địa;
- Các điểm 3,4,7,8,14 là các điểm ranh giới hiện trạng sử dụng có tường rào xây của thửa đất 84 do gia đình bà Phùng Thị Phương Mai và gia đình ông Trần Hải Long xác định tại thực địa, ở điểm 8 đến điểm 14 ranh giới là khoảng đất trống được thể hiện từ tường rào này đến tường rào kia có sơn đỏ tại thực địa;
- Các điểm 4,5,6,7 là các điểm ranh giới hiện trạng sử dụng có tường rào xây của thửa đất 29a do gia đình ông Trần Hải Long xác định tại thực địa;
- Theo GCNQSD đất đã cấp và BĐDC năm 2001 :
 - (53.5); (12.8); (9) là phần diện tích đất T(thổ cư) quy chủ mang tên ông Nguyễn Văn Quốc nhưng chưa được cấp GCN do nằm trong phạm vi QH mở đường giao thông
 - (3.7) là phần diện tích đất Thuỷ lợi do UBND phường quản lý, hiện trạng là đất trống chưa xây dựng
 - (46.8); (8.8) là phần diện tích đất đường thỏa thuận đi chung, hiện trạng là đất trống chưa xây dựng
 - (6.8); (11.4) là phần diện tích đã cấp GCNQSD đất cho thửa số 83, hiện trạng là đất trống chưa xây dựng;
 - (1.2); (2.4) là phần diện tích đã cấp GCNQSD đất cho ông Nguyễn Văn Quốc, hiện trạng là đất trống chưa xây dựng;
 - (3.9); (4.0); (2.3) là phần diện tích đã cấp GCNQSD đất cho thửa số 29b, hiện trạng là đất trống chưa xây dựng;
 - (10.7); (0.8); (0.7); (1.7) là phần diện tích đã cấp GCNQSD đất cho thửa số 33, hiện trạng là đất trống chưa xây dựng;
 - (7.6) là phần diện tích đã cấp GCNQSD đất cho bà Phùng Thị Phương Mai, hiện trạng là đất trống chưa xây dựng;
 - (23.9) là phần diện tích đã cấp GCNQSD đất cho bà Phùng Thị Phương Mai, nay gia đình ông Trần Hải Long đã xây dựng nhà và sử dụng;
 - (6.5) là phần diện tích đã cấp GCNQSD đất cho bà Mai Thị Thu Hương(Trần Hải Long), hiện trạng là đất trống chưa xây dựng;
 - (74.5) là phần diện tích thuộc đất giáo dục (Trường Cao đẳng sư phạm) quản lý, nay gia đình ông Trần Hải Long đã xây dựng khuôn viên, làm sân và sử dụng;
 - (8.2) là phần diện tích đất T(thổ cư) quy chủ mang tên ông Nguyễn Văn Quốc nhưng chưa được cấp GCN do nằm trong phạm vi QH mở đường giao thông, nay gia đình ông Trần Hải Long đã xây dựng khuôn viên, làm sân và sử dụng.
 - (6.8) là phần diện tích đất đường thỏa thuận của 2 nhà rộng 4 m, nay gia đình ông Trần Hải Long đã xây dựng khuôn viên, làm sân và sử dụng.

VĂN PHÒNG ĐĂNG KÝ ĐẤT ĐAI TỈNH QUẢNG TRỊ - CHI NHÁNH TP. ĐÔNG HÀ

<p>Ngày 17/7/2023 Cán bộ đo đạc</p>  <p>Văn Ngọc Hòa Hiệp</p>	<p>Ngày 17/7/2023 Người kiểm tra</p>  <p>Văn Ngọc Lâm</p>	<p>Ngày 20/7/2023 Giám đốc Phó Giám đốc</p>   <p>Hồ Quốc Thánh</p>
--	--	--

Đông Hà, ngày 14 tháng 4 năm 2003

QUYẾT ĐỊNH CỦA ỦY BAN NHÂN DÂN THỊ XÃ

V/v cấp giấy chứng nhận quyền sử dụng đất

ỦY BAN NHÂN DÂN THỊ XÃ ĐÔNG HÀ

- Căn cứ Luật tổ chức HĐND và UBND (sửa đổi) ngày 21/6/1994;
- Căn cứ Luật Đất đai ngày 14/7/1993, Luật sửa đổi, bổ sung một số điều của Luật Đất đai ngày 02/12/1998 và Luật sửa đổi, bổ sung một số điều của Luật Đất đai ngày 29/06/2001;
- Căn cứ các Nghị định của Chính phủ hướng dẫn thi hành Luật Đất đai;
- Xét hồ sơ xin cấp giấy chứng nhận quyền sử dụng đất của hộ ông Nguyễn Văn Quốc và bà Đặng Thị Luê;
- Theo đề nghị của Phòng Quản Lý Đô thị-Địa chính thị xã Đông Hà tại tờ trình số: 860 /TT-ĐC ngày 4 tháng 4 năm 2003;

QUYẾT ĐỊNH

Điều 1: Cấp giấy chứng nhận quyền sử dụng đất số: W 830129 cho hộ ông Nguyễn Văn Quốc và bà Đặng Thị Luê với diện tích 1239,0 m² đất. (Trong đó, sử dụng vào mục đích đất ở 500,0 m², đất vườn 739,0 m²).


Hộ ông Nguyễn Văn Quốc và bà Đặng Thị Luê phải thực hiện đầy đủ nghĩa vụ tài chính với Nhà nước khi được cấp giấy chứng nhận quyền sử dụng đất theo đúng Luật pháp hiện hành.

Điều 2: Quyết định này có hiệu lực kể từ ngày ký.

Chánh Văn phòng HĐND - UBND thị xã Đông Hà, Trưởng phòng Quản Lý Đô thị - Địa chính, Chi Cục trưởng Chi Cục thuế, Thủ trưởng các Ban, Ngành liên quan, Chủ tịch UBND phường 3, hộ ông Nguyễn Văn Quốc và bà Đặng Thị Luê chịu trách nhiệm thi hành quyết định này./.

Nơi nhận

- Như điều 2
- Lưu VT



Lê Quang Bình

TRÍCH LỤC BẢN ĐỒ ĐỊA CHÍNH KHU ĐẤT

V/v cấp giấy CNQSD đất theo quyết định số 950/QĐ-UB ngày 14/4/2003 của UBND thị xã Đông Hà

Số /TLBĐ

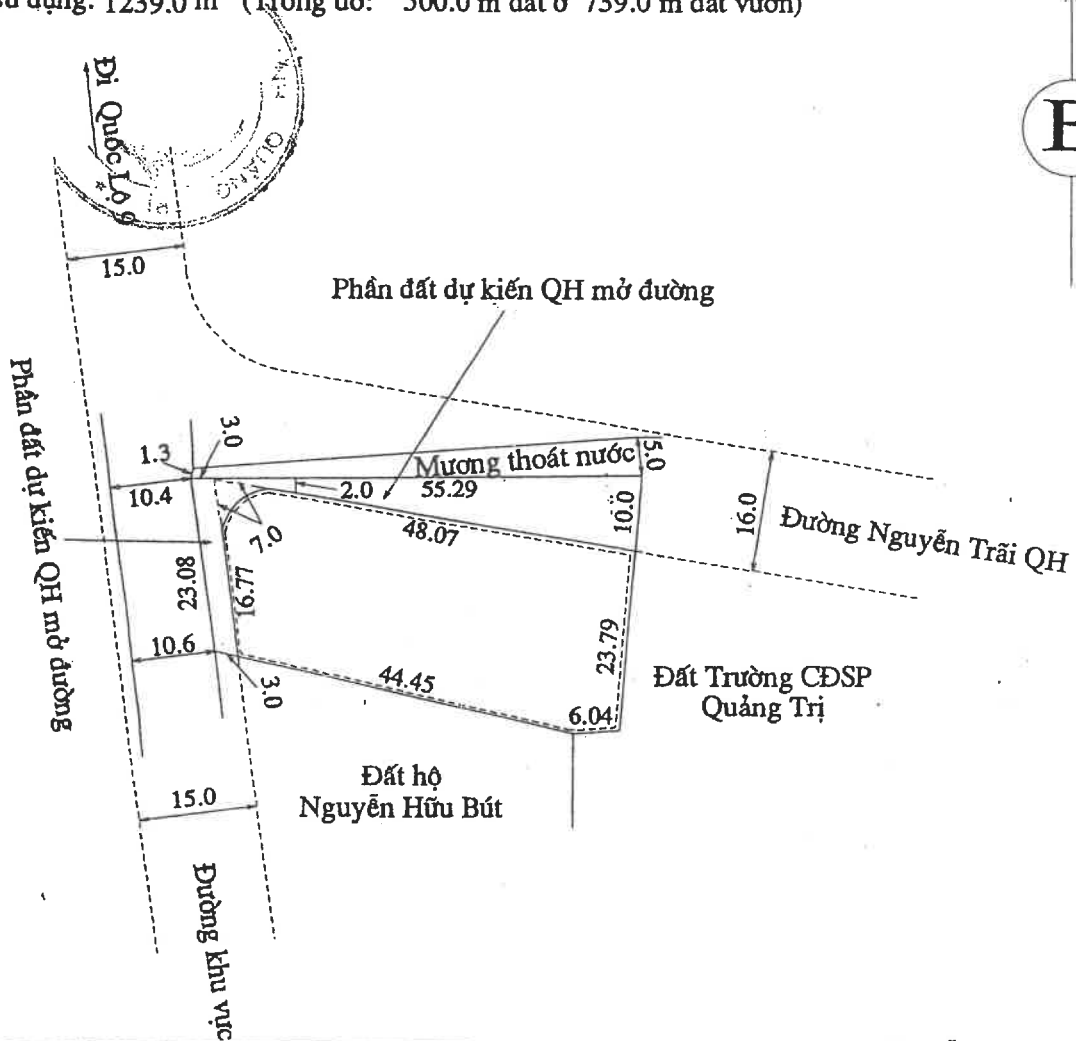
Tỷ lệ: 1/1000

Chủ sử dụng đất : Nguyễn Văn Quốc và Đặng Thị Luê

HƯỚNG

Trích lục từ tờ bản đồ địa chính số 18, tỷ lệ 1/1000 của phường 3 Thị xã Đông Hà - Tỉnh Quảng Trị

Diện tích giao sử dụng: 1239.0 m² (Trong đó: 500.0 m² đất ở 739.0 m² đất vườn)



STT	Số tờ bản đồ	Số thửa	Diện tích hiện trạng (m ²)	Loại đất
	18	29	1602.0	T
Cộng				

- Chú dẫn**
- Ranh giới hiện trạng thửa đất
 - Ranh giới thửa đất giao sử dụng
 - Đường quy hoạch

Ngày 3/4/2003

Người trích lục

Thái Văn Hải

Ngày 9/4/2003

Phòng QLĐT - ĐC

Nguyễn Quang Công

NHỮNG TRƯỜNG HỢP SỬ DỤNG GIẤY CHỨNG NHẬN

Điều kiện đất đai	Số vụ đất nông nghiệp được cấp giấy chứng nhận	Quy định pháp luật áp dụng

NHỮNG ĐIỀU CẤP GIẤY CHỨNG NHẬN QUYỀN SỬ DỤNG ĐẤT VÀN CHƯ Y I

1. Điều kiện giấy tờ và phải được cấp giấy tờ về quyền sử dụng đất theo quy định của pháp luật về đất đai (1993).

2. Trường hợp đất đai thuộc quyền quản lý của người nước ngoài đang ở nước ngoài thì phải được cấp giấy chứng nhận quyền sử dụng đất theo quy định của pháp luật về đất đai.

3. Trường hợp đất đai thuộc quyền quản lý của người nước ngoài đang ở nước ngoài thì phải được cấp giấy chứng nhận quyền sử dụng đất theo quy định của pháp luật về đất đai.



GIẤY CHỨNG NHẬN
QUYỀN SỬ DỤNG ĐẤT

Số: 850/1993

ỦY BAN NHÂN DÂN
THỊ XÃ ĐÔNG HÀ

CHỨNG NHẬN

Họ: **Nguyễn Văn Quốc và Đặng Thị Luê**

Được quyền sử dụng (1239,0) m² đất.

Tại: Khu phố 5 - Phường 3
Thị xã Đông Hà
Tỉnh Quảng Trị

Theo bảng liệt kê dưới đây:

Số tờ bản đồ	Số thửa	Diện tích (m ²)	Mục đích sử dụng	Thời hạn sử dụng	Phần ghi thêm
18	29	500,0	Đất ở	Lâu dài	
	29	739,0	Đất vườn	04/2023	

PHÒNG CÔNG CHỨNG QUẢNG TRỊ
SÁU VẠN CHÍN MƯƠI
Số: 03/2023/PCP
CÔNG CHỨNG VĂN

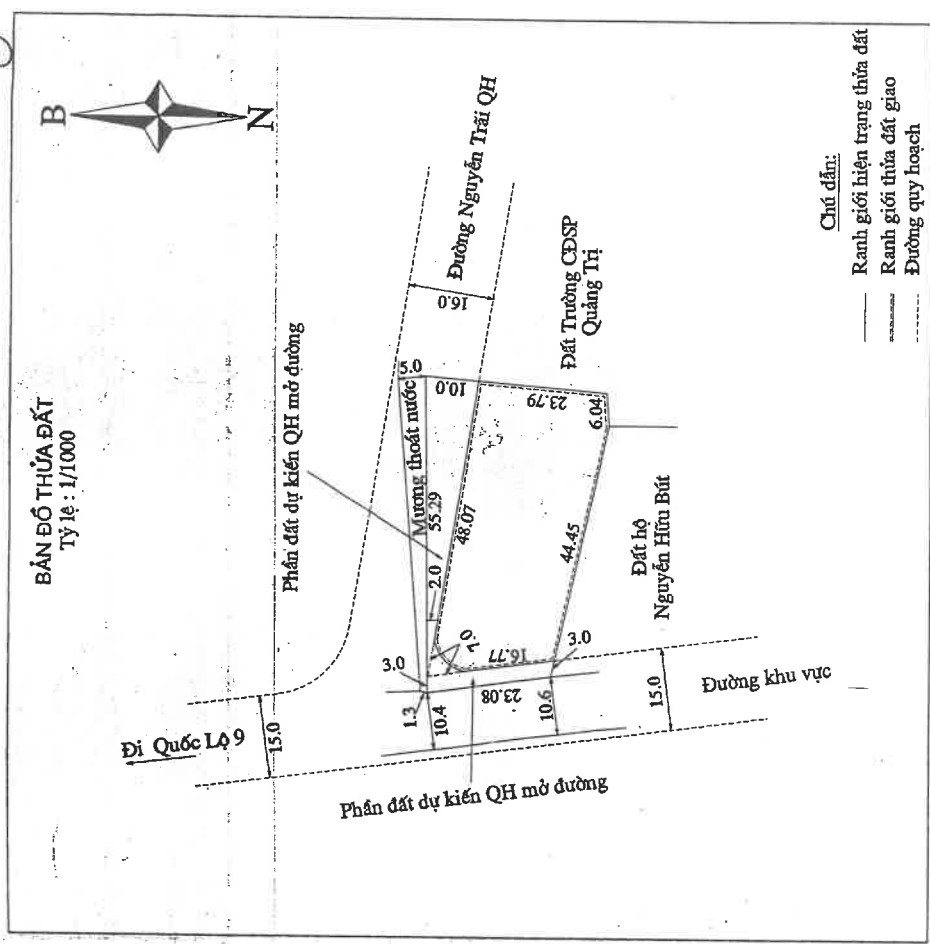


Ngày 14 tháng 4 năm 2003

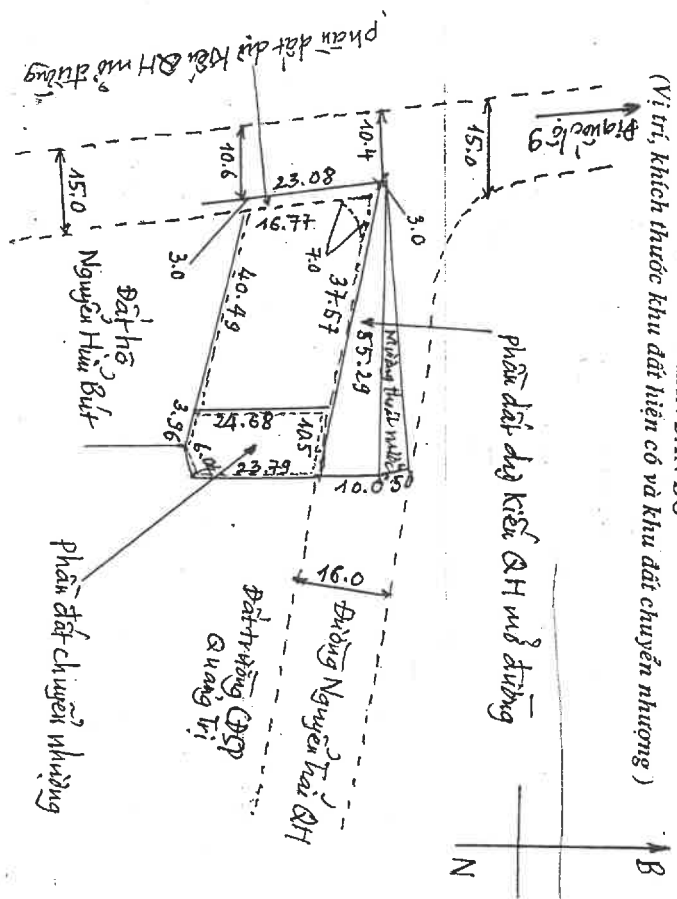


Vào số cấp giấy chứng nhận
Quyền sử dụng đất
Số 010.22.1...QSDĐ/ĐD/QĐ-UB

Le Quang Binh



(Vị trí, kích thước khu đất hiện có và khu đất chuyển nhượng)



HỢP ĐỒNG CHUYỂN NHƯỢNG QUYỀN SỬ DỤNG ĐẤT

(Mẫu hợp đồng chuyển nhượng quyền sử dụng đất ban hành kèm theo Thông tư số: 1883/2001/TT-TCDC ngày 12 tháng 11 năm 2001)

I. PHÂN GHI CÁC BÊN

1. Bên chuyển nhượng quyền sử dụng đất:
- Ông (Bà): Nguyễn Văn Quốc Tuổi: 49
 - Nghề nghiệp: Quản lý kinh doanh
 - Họ khẩu thường trú: Khu phố 5 - Phường 3 - Quận Hà Đông (Hà Nội)
2. Bên nhận chuyển nhượng quyền sử dụng đất:
- Ông (Bà): Phan Văn Lương Tuổi: 50
 - Nghề nghiệp: Quản lý kinh doanh
 - Họ khẩu thường trú: Phường 3 - Quận Đống Đa - (Hà Nội)
 - Đại diện cho (đối với tổ chức):
 - Địa chỉ:
 - Số điện thoại:
 - Fax:

TRỊA ĐẤT CHUYỂN NHƯỢNG

- Diện tích chuyển nhượng: 250 m²
- Loại đất: Đất ở
- Hạng đất: 1B
- Thửa số: 29 Tờ bản đồ: 1B
- Giấy chứng nhận quyền sử dụng đất số: W30/123 do UBND Huyện Đống Đa cấp ngày 26 tháng 6 năm 2003
- Lý do chuyển nhượng: Chuyển nhượng nhà ở

TÀI SẢN CÓ TRÊN LÔ ĐẤT (NẾU CÓ):

Số tờ bản đồ	Số thửa	Diện tích (m ²)	Loại đất
18	29	750.0	Đất ở
	29	489.0	Đất vườn
Chuyển nhượng			
18	29	250	Đất ở

Ranh giới khu đất hiện có
Ranh giới khu đất chuyển nhượng (mức độ)

CHỦ HỘ NHẬN CHUYỂN NHƯỢNG

(Ký, ghi rõ họ tên)

Phan Văn Lương

CHỦ HỘ CHUYỂN NHƯỢNG

(Ký, ghi rõ họ tên)

Nguyễn Văn Quốc

3. Hai bên nhất trí thực hiện việc chuyển nhượng quyền sử dụng đất theo các cam kết sau đây:

- Giá chuyển nhượng quyền sử dụng đất (bằng số): 30.000.000 (bằng chữ): Ba mươi triệu đồng chẵn
- Giá chuyển nhượng tài sản nhà ở, công trình, vật kiến trúc, cây lâu năm và tài sản khác có trên đất (bằng số):
- (bằng chữ):
- Tổng giá trị chuyển nhượng (bằng số): 30.000.000 (bằng chữ): Ba mươi triệu đồng chẵn
- Số tiền cọc (nếu có) là (bằng số): Không đồng

II. PHẦN GHI CỦA CƠ QUAN NHÀ NƯỚC

Nội dung xác nhận của UBND xã, phường, thị trấn nơi có đất chuyển nhượng:

Về giấy tờ sử dụng đất:
- Về giấy tờ sử dụng đất:
 + Quyết định của UBND xã, phường, thị trấn số 141/2003
 + Quyết định của UBND xã, phường, thị trấn số 141/2003
 + Quyết định của UBND xã, phường, thị trấn số 141/2003
 + Quyết định của UBND xã, phường, thị trấn số 141/2003

Về hiện trạng thửa đất:
- Về hiện trạng thửa đất:
 + Chủ sử dụng đất: Nguyễn Văn Hùng
 + Loại đất: Đất ở
 + Diện tích: 18,29m²
 + Thuộc tờ bản đồ số: 18

Số thửa đất: 29
Đất sử dụng ổn định, không có tranh chấp.
Về điều kiện chuyển nhượng: Thuộc trường hợp được chuyển nhượng quyền sử dụng đất quy định tại khoản... điều 8, điều 9 (Nếu chuyển nhượng đất nông nghiệp của Nghị định số: 17/1999/NĐ-CP ngày 29/3/1999 của Chính phủ)

Đồng Hà, ngày 17 tháng 8 năm 2003
TM/ ỦY BAN NHÂN DÂN PHƯỜNG 3
(Chức vụ và tên, chữ ký và đóng dấu)
CHU TỊCH
Nguyễn Văn Hùng

Đồng Hà, ngày 28 tháng 8 năm 2003
PHÒNG QLDT-ĐC
(Chức vụ và tên, chữ ký và đóng dấu)
Đồng Hà, ngày 28 tháng 8 năm 2003
TM/ UBND THỊ XÃ
(Chức vụ và tên, chữ ký và đóng dấu)

(bằng chữ)
- Thời điểm thanh toán
- Phương thức thanh toán

Bên chuyển nhượng phải chuyển giao đủ diện tích đúng hiện trạng và các giấy tờ có liên quan đến thửa đất chuyển nhượng và các tài sản kèm theo cho bên nhận chuyển nhượng khi hợp đồng có hiệu lực.

Bên chuyển nhượng quyền sử dụng đất phải nộp thuế chuyển quyền sử dụng đất (nếu không có thỏa thuận khác), tiền sử dụng đất, lệ phí trước bạ ghi nợ trước đây (nếu có), lệ phí địa chính theo quy định của Pháp luật.

Bên nhận chuyển nhượng quyền sử dụng đất trả đủ tiền, đúng thời điểm và phương thức thanh toán theo hợp đồng.

Bên nhận chuyển nhượng quyền sử dụng đất nộp thuế trước bạ.

4. Các cam kết khác:
Bên chuyển nhượng quyền sử dụng đất xin cam đoan thửa đất có nguồn gốc hợp pháp, hiện tại không tranh chấp, không thế chấp, không bảo lãnh, không góp vốn (trừ trường hợp các bên có thỏa thuận). Nếu có gì man trá trong công việc chuyển nhượng quyền sử dụng đất, chúng tôi xin hoàn toàn chịu trách nhiệm trước pháp luật.

Bên nào không thực hiện những nội dung đã thỏa thuận và cam kết nói trên thì bên đó bồi thường cho việc vi phạm hợp đồng gây ra theo đúng quy định của pháp luật.

Các cam kết khác:

Hợp đồng này lập tại Phường 3, Thị trấn, ngày 05 tháng 07 năm 2003, thành 5 bản và có giá trị như nhau và có hiệu lực từ ngày lực từ ngày được UBND có thẩm quyền xác nhận được chuyển nhượng.

BÊN CHUYỂN NHƯỢNG QSD ĐẤT
(Chức vụ và tên, chữ ký, dấu nếu có)

Chồng: Nguyễn Văn Quốc
Vợ: Phan Văn Hưng

Chồng:
Vợ: Hồ Thị Huệ

TRÍCH LỤC BẢN ĐỒ ĐỊA CHÍNH KHU ĐẤT

3

*V/v chuyển quyền sử dụng đất theo hợp đồng số: 530./C.N ngày 28/1/2003

Số /TLĐ

Tỷ lệ: 1/500

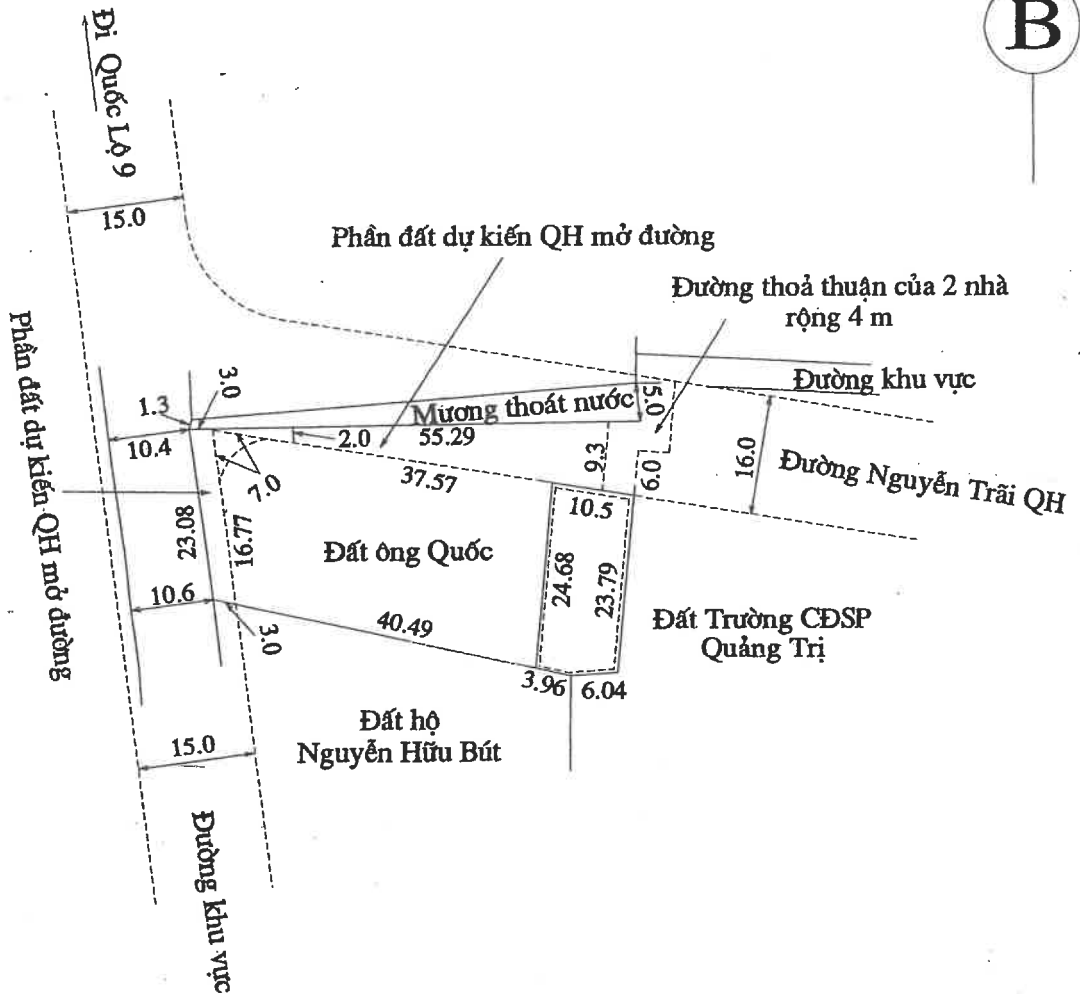
Chủ sử dụng đất : Phan Văn Xung và Hồ Thị Huế

Trích lục từ tờ bản đồ địa chính số 18 tỷ lệ 1/1000 của Phường 3- Thị xã Đông Hà - Tỉnh Quảng Trị

Diện tích nhận chuyển nhượng 250.0 m² đất ở

HƯỚNG

B



Chú dẫn

- Ranh giới hiện trạng thửa đất
- Ranh giới thửa đất nhận CN
- Đường quy hoạch

STT	Số tờ bản đồ	Số thửa	Diện tích (m ²)	Loại đất
Hiện có	18	29	750.0	Đất ở
			489.0	Đất vườn
Nhận C.Nhượng	18	29 ^a	250.0	Đất ở


Ngày 8/8/2003

Ngày 28/8/2003

Người trích lục

Phòng QLĐT - ĐC₉₄

Phan Văn Xung
Hồ Thị Huế



Nguyễn Quang Công