

**ỦY BAN NHÂN DÂN
THÀNH PHỐ ĐÔNG HÀ**

**CỘNG HÒA XÃ HỘI CHỦ NGHĨA VIỆT NAM
Độc lập - Tự do - Hạnh phúc**

Số: **2403** /UBND-BTCD
V/v xử lý kiến nghị của ông
Nguyễn Dương Thế

Đông Hà, ngày **25** tháng 10 năm 2023

Kính gửi: Chi nhánh Văn phòng Đăng ký đất đai thành phố
Đông Hà

Xét đơn kiến nghị ghi ngày 09/10/2023 của ông Nguyễn Dương Thế, trú tại Khu phố 8, Phường 1, thành phố Đông Hà kiến nghị về việc cấp đổi Giấy chứng nhận quyền sử dụng đất (có đơn kiến nghị kèm theo); sau khi xem xét, UBND thành phố có ý kiến như sau:

Chuyển đơn đến Chi nhánh Văn phòng đăng ký đất đai thành phố Đông Hà kiểm tra, giải quyết, trả lời kiến nghị công dân, báo cáo kết quả về UBND thành phố để biết, theo dõi./.

Nơi nhận:

- Như trên;
- CT, các PCT UBND TP;
- CVP, PVP, CVVP;
- Thanh tra TP;
- Phòng Tài nguyên và Môi trường TP;
- UBND Phường 1;
- Ông Nguyễn Dương Thế;
- Lưu: VT, BTCD. *Chào*

**TM. ỦY BAN NHÂN DÂN
KT. CHỦ TỊCH
PHÓ CHỦ TỊCH**



Phạm Văn Dũng

ĐƠN ĐẾN	Số:.....251.....
	Ngày:.....9...../.....10...../20.....23.....
	Chuyển:.....
	Lưu hồ sơ số:.....

Độc lập - Tự do - Hạnh phúc

ĐƠN KHIẾN NGHỊ

Kính gửi: Ông Hồ Sỹ Trung – Chủ tịch UBND TP.Đông Hà – Quảng Trị

Tôi tên là: Nguyễn Dương Thế - Sinh năm: 1955

Hiện là thương binh thường trú tại: Tổ 5, khu phố 8, phường 1, thành phố Đông Hà, tỉnh Quảng Trị.

Kính trình lên Ông Chủ tịch một việc như sau:

Năm 1984 tôi được UBND thị xã Đông Hà – Bình Trị Thiên cấp một lô đất số 745/QĐUB có chiều ngang 24m theo đường Trần Phú, chiều sâu 45m, diện tích 1080m². Tôi đã khai phá và xây nhà ở. Sau đó, tôi chuyển nhượng cho Trang Quý ngang 2m, sâu 21m và một phần đất tôi khai phá trồng trọt về phía nam. Năm 2002 tôi làm thẻ đỏ. Phía bắc đất tôi giáp với đất chị Nhân và ba tôi là Nguyễn Công Thượng được UBND thị xã Đông Hà – Bình Trị Thiên cấp năm 1980 số 165/QĐUB ngang theo đường Trần Phú 20m.

Năm 2002 chị Nhân tôi nhập đất của chị vào đất ba tôi tạo thành mảnh đất của ba tôi có chiều ngang 22m theo đường Trần Phú. Mảnh đất của ba tôi cho chị Nhân và anh Thạc thừa kế. Chị Nhân 10m, anh Thạc 12m. Trên mảnh đất của ba tôi có hai ngôi nhà giáp nhau. Ngôi nhà phía bắc ba tôi cho chị Nhân ở, ngôi nhà phía nam ba tôi cho anh Thạc chị Hường ở. Năm 1991 anh Thạc chuyển vào ga Đông Hà ở. Năm 2001 tôi cắt đất của tôi cho ba tôi ngang trước 5m theo đường Trần Phú, ngang sau 2,45m diện tích 127m². Đất tôi còn lại 17m ngang theo đường Trần Phú, sâu 45m. Tôi tiến hành xây dựng nhà trọ và mương thoát nước. Năm 2004 tôi đổi thẻ đỏ.

Năm 2003 ba tôi cho chị Hường anh Thạc xây nhà ở và tường rào giáp mương thoát nước của tôi. Năm 2004 ba tôi cắt đất cho chị Nhân làm thẻ đỏ ngang trước 13m theo đường Trần Phú, còn lại 14m làm thẻ đỏ tên ba tôi Nguyễn Công Thượng để sau cho anh Thạc thừa kế. Ngôi nhà chị Nhân đang ở có một phần nằm trên đất của anh Thạc chị Hường nên ba tôi dặn “ Khi nào con Nhân có điều kiện làm nhà lại thì mới giao đất chứ không được đòi”. Đến năm 2006 ba tôi giao thẻ đỏ cho cháu Bình con anh Thạc chị Hường thừa kế vì anh tôi đã mất. Sau đó, cháu Bình sang tên thẻ đỏ cho chị Hường. Năm 2008 chị Hường bán đất cho Trang Quý

ĐT: 0977.674457

nên đã thương lượng với chị Nhân xin phá tường nhà để lấy đất. **Đất thẻ đỏ chị Nhân 13m, chị Hương giao hiện trạng 14m. Thẻ đỏ chị Hương 14m nhưng thực trạng lấy 13m. Chị Hương bán đất cho Trang Quý 5m nhưng giao 5,5m ngang theo đường Trần Phú. Qua hai lần giao đất chị Hương đã để lại hiện trạng đất chị Nhân và Trang Quý $1m + 0,5m = 1,5m$. Năm 2009 chị Hương làm thẻ đỏ nhưng giấy tờ không thay đổi theo hiện trạng.**

Năm 2020 có dự án thu hồi đất làm đường Trần Phú, đất tôi bị thu hồi nên phải đổi lại thẻ đỏ. **Sau khi đo đạc tôi mới phát hiện đất tôi trong thẻ đỏ đã xây dựng nhà cửa trước năm 2002 bị phòng địa chính lấy cấp cho Trang Quý và Thu Hà ($2m^2 + 12m^2 = 14m^2$) về phía Nam. Phía bắc lấy $34m^2$ đất trong thẻ đỏ và nhà của tôi xây dựng trước 2002 cấp cho bà Võ Thị Hương.**

Tôi thấy đây là một việc làm trái pháp luật gây tổn hại rất lớn và quá khó khăn cho tôi. Tôi xin đính kèm bản trích lục hồ sơ gốc của ba nhà Nhân – Hương – Thế để chủ tịch tiện việc xem xét.

Kính xin Ông Chủ tịch UBND thành phố Đông Hà giải quyết trả lại đất và nhà cho tôi.

Tôi xin chân thành cảm ơn Ông Chủ tịch.

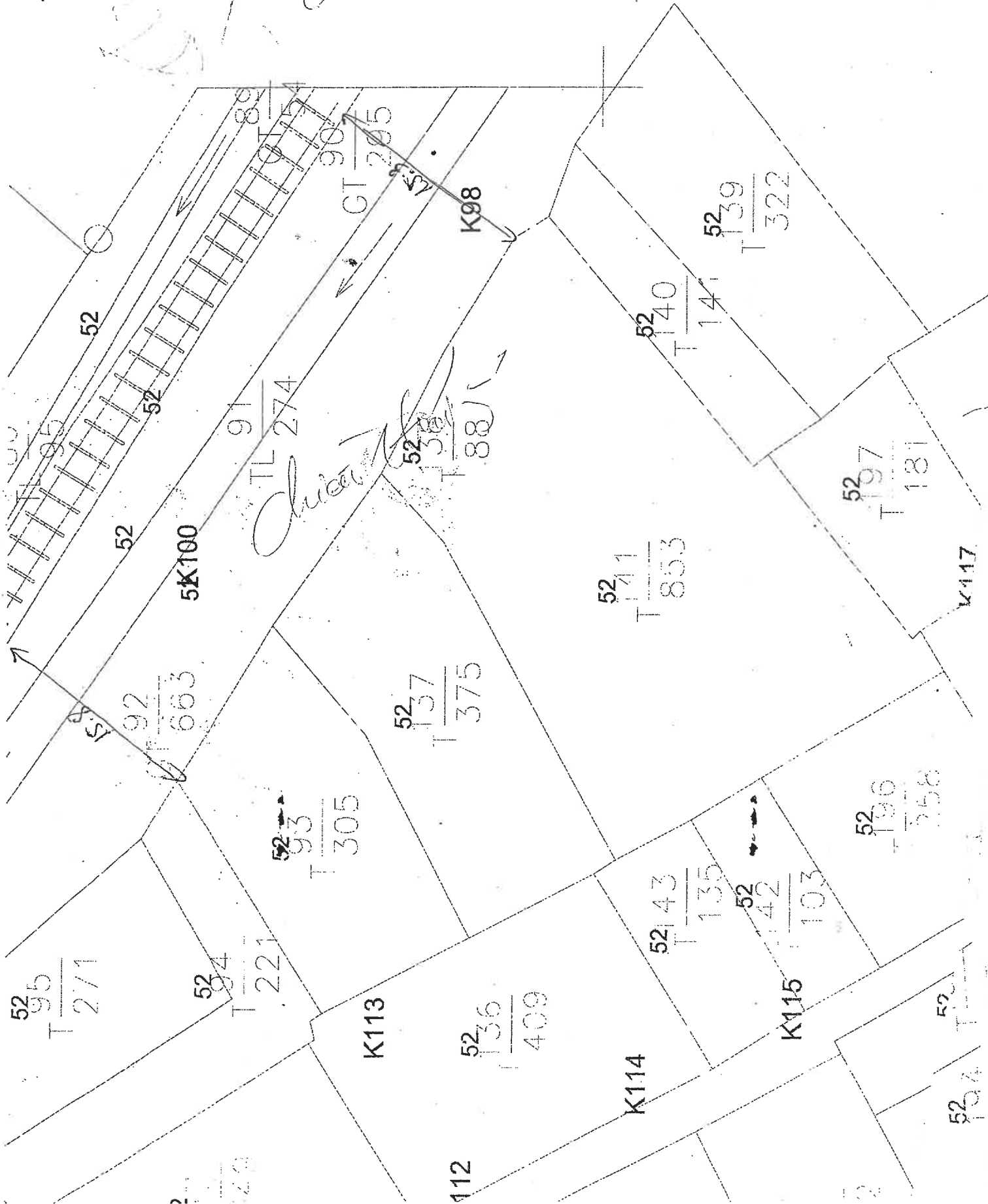
Đông Hà, ngày 9 tháng 10 năm 2023

Kính đơn



Nguyễn Dương Thế

Area Lines Tra Close Street



52
95
T
271

52
94
T
221

52
93
T
305

52
92
T
663

5K100

91
TL
274

52
137
T
375

52
136
T
409

K113

52
143
T
135

K114

52
142
T
103

K115

52
196
T
258

90
GT
205

K98

52
140
T
147

52
139
T
322

52
197
T
181

K117

52
194
T
274

Quai

52
138
T
88

Số: 745/QĐ-UB Đông Hải, ngày 2/10/1972 năm 1974

QUYẾT ĐỊNH
(Về việc ban hành cấp đất xây dựng)

UỶ BAN NHÂN DÂN QUÊ XÃ ĐÔNG HẢI

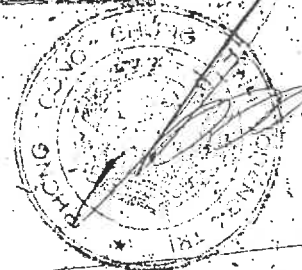
- Căn cứ nghị định 47/CP ngày 15/3/1972 Ủy Hội đồng Chính phủ về việc lập chọn địa điểm xây dựng công trường và quản lý đất đai xây dựng.
- Theo thẩm quyền của UBND tỉnh Bình Định.
- Theo đề nghị của Ông Chủ tịch UBND phường và Ông Trưởng ban Công nhân P.

QUYẾT ĐỊNH

- Điều 1:** Nhà xây cấp cho Ông bà: *Nguyễn Đăng Thi*
 Trụ sở tại: *Khu 9, Phường 1*
 Diện tích cấp: *100 m²*, chiều dài: *40 m*, rộng: *25 m*
 Tại địa điểm: *...*
 (Số sơ đồ kèm theo)
 Giới hạn: - Bắc giáp: *Nhà ông Nguyễn Văn Hoàng*
 - Nam giáp: *Ông Nguyễn Văn Hoàng*
 - Đông giáp: *Đường Sắt*
 - Tây giáp: *...*
- Điều 2:** Thời gian trong 6 tháng kể từ ngày cấp đất, Ông bà nếu không làm nhà, nhà nước sẽ thu hồi lại đất đã cấp.
 Nếu bán nhà, sang tên nhà cho người khác, hoặc di chuyển nhà đi nơi khác thì phải được cơ quan có thẩm quyền cho phép mới được thực hiện.
- Điều 3:** Vị trí hướng nhà phải tuyệt đối tuân theo sơ đồ chỉ dẫn nếu xây nhà bằng gạch, gỗ hoặc có vật liệu bền chắc, thì phải có bản thiết kế kỹ thuật, trình và Ban Công nghiệp xét duyệt mới được xây cất.
- Điều 4:** Khi nhà nước cần xây dựng trên khu đất được cấp, thì phải dời đi chuyển đi nơi khác.
 Trái với các điều quy định trên đây, căn cứ vào pháp luật Nhà nước để xử lý.

CHỦ TỊCH UBND QUÊ XÃ ĐÔNG HẢI
NGUYỄN VĂN CHINH
Số 87 ngày 07 tháng 6 năm 1974
CÔNG CHỨC VIỆN

Điều 5: Các Ông: Trưởng ban Công nghiệp, xây dựng, Chủ tịch UBND phường. Ông bà: *Nguyễn Đăng Thi*
thực hành quyết định này kể từ ngày ký.



CHỦ TỊCH
UBND QUÊ XÃ ĐÔNG HẢI

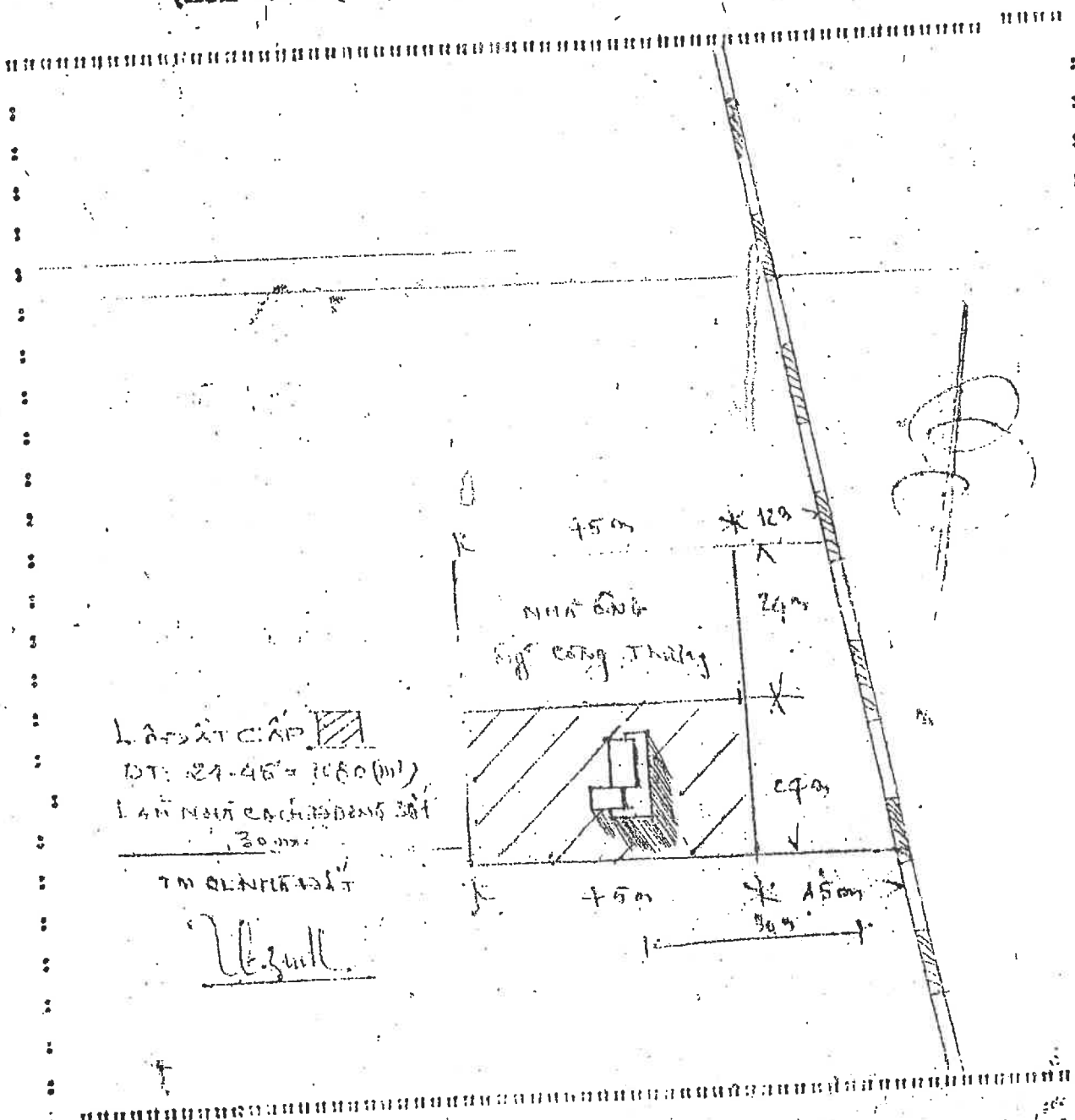
Nguyễn Văn Chinh
Nguyễn Văn Chinh

Số: 745/CH

Đông Hà, ngày 27 tháng 9 năm 1984

SƠ ĐỒ TẠM CẤP ĐẤT LÀM NHÀ Ở

(Kèm theo giấy cấp đất số: 745/QĐ)



Chú ý : Khi dựng sự muốn xây dựng đất làm nhà kiến cố phải báo cáo với phòng xây dựng kèm sơ đồ mặt bằng xây dựng không được tùy tiện./.

TH/BAN CÔNG NGHỊEP ĐÔNG HÀ

Nguyễn Văn...

Nguyễn Văn...

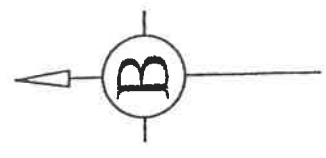
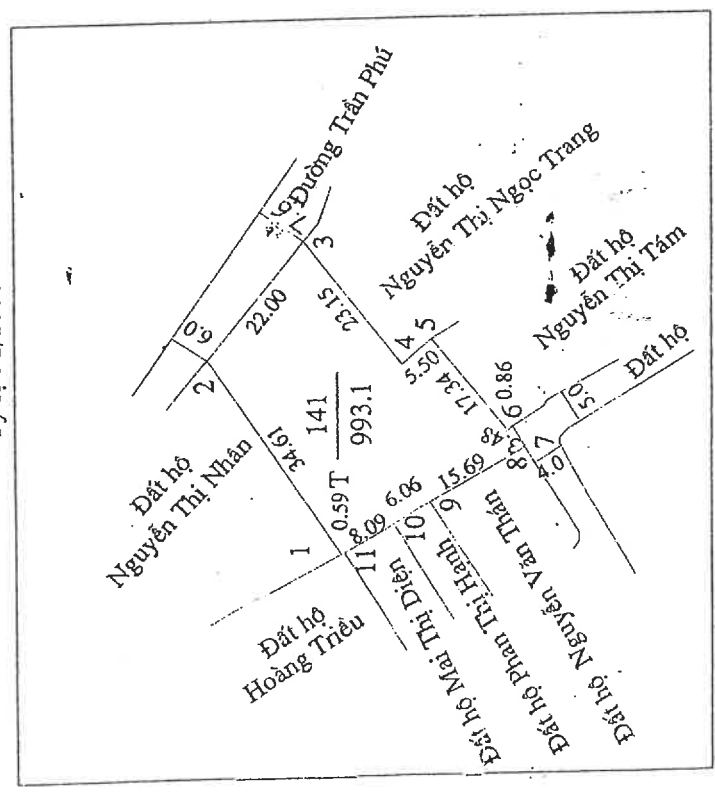
Nguyễn Văn...

HỒ SƠ KỸ THUẬT THỬA ĐẤT

1. Số hiệu thửa đất : 141 Tờ bản đồ địa chính số : 23 Số hiệu mảnh bản đồ gốc :
 2. Địa chỉ : khu phố 8 Phường : 1 Quận :
 3. Mục đích sử dụng : T 4. Tên chủ sử dụng : Nguyễn Dương Thế

5. SƠ ĐỒ THỬA ĐẤT

Tỷ lệ : 1/1000



6. BẢNG KÊ TOẠ ĐỘ

Số hiệu gốc thửa	X (m)	Y (m)	S (m)
1	1860400.79	404441.86	34.61
2	1860419.90	404470.72	22.00
3	1860406.08	404487.84	23.15
4	1860391.91	404469.53	5.50
5	1860387.67	404473.03	17.34
6	1860376.87	404459.46	0.86
7	1860376.25	404460.05	3.48
8	1860374.43	404457.08	15.69
9	1860388.02	404449.23	6.06
10	1860393.22	404446.11	8.09
11	1860400.26	404442.13	0.59
1	1860400.79	404441.86	

Ngày 06 tháng 11 năm 2002

Người trích đo

 Dương Văn Hải

ỦY BAN NHÂN DÂN
THỊ XÃ ĐÔNG HÀ

CHỨNG NHẬN

Họ: Nguyễn Dương Thế và Đoàn Thị Dương


Được quyền sử dụng (993,0) m² đất.

Tại: Khu phố 8 - Phường 1
Thị xã Đông Hà
Tỉnh Quảng Trị

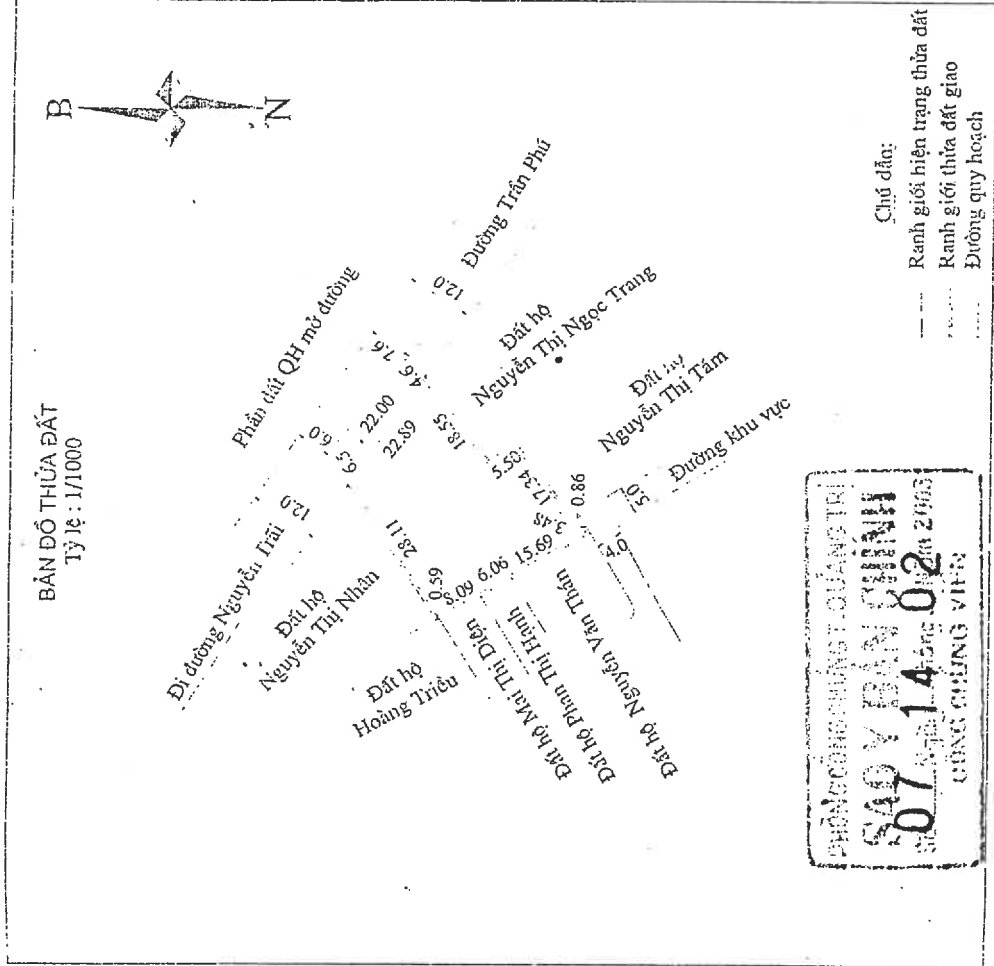
Theo bảng liệt kê dưới đây:

Số tờ bản đồ	Số thửa	Diện tích (m ²)	Mục đích sử dụng	Thời hạn sử dụng	Phần ghi thêm
23	141	993,0	Đất ở	Lâu dài	

Vào số cấp giấy chứng nhận
Quyền sử dụng đất
Số...01416C...0SD01/2505/00-UB



Nguyễn Văn Bình

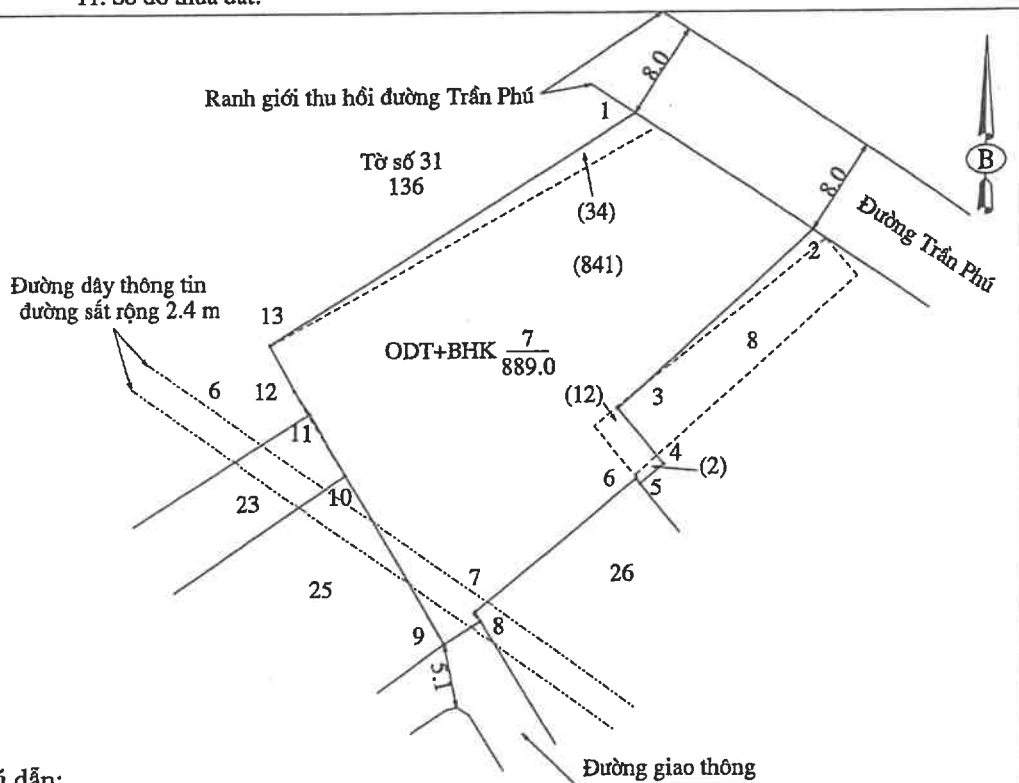


PHIẾU XÁC NHẬN KẾT QUẢ ĐO ĐẠC HIỆN TRẠNG THỪA ĐẤT

1. Thửa đất số: 7 (141a) ; Tờ bản đồ số: 40 (23)
2. Đo đạc theo dự án (công trình): Hộ gia đình
3. Đơn vị thi công: Văn phòng ĐKĐĐ tỉnh Quảng Trị chi nhánh thành phố Đông Hà
4. Địa chỉ thửa đất: Khu phố 8 - Phường 1 - thành Phố Đông Hà - tỉnh Quảng Trị
5. Diện tích: 889.0 m²; Mục đích sử dụng đất: ODT + BHK
6. Tên người sử dụng đất: Nguyễn Dương Thế và Đoàn Thị Phượng
7. Địa chỉ thường trú: Khu phố 8 - Phường 1 - thành Phố Đông Hà - tỉnh Quảng Trị
8. Hình thức sử dụng: Chung , Riêng
9. Giấy tờ pháp lý về quyền sử dụng đất:
 - Loại giấy tờ hiện có: GCN QSD đất số 645409 ngày 18/06/2004
 - Diện tích trên giấy tờ: 866.0 m²
 - Tình hình thay đổi ranh giới thửa đất so với khi có giấy tờ:
10. Tình hình tranh chấp sử dụng đất: Đất sử dụng ổn định, có ranh giới rõ ràng , không có tranh chấp
11. Sơ đồ thửa đất:

Chiều dài cạnh thửa

Cạnh	Chiều dài (m)
1 - 2	17.41
2 - 3	21.42
3 - 4	5.87
4 - 5	2.49
5 - 6	0.52
6 - 7	16.99
7 - 8	0.86
8 - 9	3.45
9 - 10	15.86
10 - 11	5.73
11 - 12	2.25
12 - 13	4.21
13 - 1	35.04



Chú dẫn:

Ranh giới hiện trạng thửa đất _____

Ranh giới theo giấy CNQSD đất - - - - -

(34) là diện tích (m²) đã cấp giấy cho bà Võ Thị Hương

(12) là diện tích (m²) đã cấp giấy cho bà Nguyễn Thị Thu Hà

(2) là diện tích (m²) đã cấp giấy cho ông Nguyễn Văn Quý

(841) là diện tích (m²) đã cấp giấy cho ông Nguyễn Dương Thế

Ngày 17 tháng 9 năm 2023

Cán bộ đo đạc
(Ký ghi rõ họ và tên)

(Chữ ký)

Trần Hữu Hùng

Ngày 20 tháng 9 năm 2023

Người sử dụng đất

Tôi ký tên dưới đây xác định các thông tin về thửa đất
nếu ở phiếu này là đúng với hiện trạng sử dụng đất
(Ký ghi rõ họ và tên)

(Chữ ký)

Số 165 UB. QĐ

Đông Hà, ngày 05 tháng 2 năm 1976

V/v cấp đất làm
nhà ở.

QUYẾT ĐỊNH

V/việc cấp đất xây dựng kiến trúc

CHỦ TỊCH ỦY BAN NHÂN DÂN THỊ XÃ ĐÔNG HÀ

- Căn cứ Nghị định 47/QĐ của Hội đồng Chính phủ ngày 15 tháng 3/1972 về việc lựa chọn địa điểm công trình và quản lý đất đai xây dựng.

- Theo đề nghị của ông chủ tịch phường Ông trưởng phường xây dựng thị xã Đông Hà.

QUYẾT ĐỊNH

Điều 1: Nay tạm cấp cho ông, bà *Nguyễn Văn Trường* trú quán tại *Thị trấn Chi Lăng, Lạng Sơn*
Một thửa đất công tại *Đường Cầu Lộ*
Diện tích cấp *40m²* (CT *20m* M và CR *20m* N)
địa điểm ranh giới có sơ đồ kèm theo

trong thửa đất cấp có :
vị trí hướng nhà phải làm theo quy định trong đồ làm nhà bằng vật liệu khô chấy, làm hồ xi 2 ngăn phải hợp vệ sinh và quanh cảnh.

Điều 2: Thời gian hạn trong 3 tháng kể từ ngày cấp mức ông bà không làm nhà, nhà nước sẽ thu hồi đất đã cấp.

- Bản nhồ đi chuyển nhà phải xin phép trước mới được thực hiện.

Điều 3: Khi nhà nước cần xây dựng trên thửa đất cấp ông bà phải chuyển đi nơi khác.

Điều 4: Trái với các điều quy định trên, căn cứ vào pháp luật nhà nước để xử lý.

Điều 5: Các ông chánh văn phòng UB, phòng xây dựng, ông chủ tịch phường các phòng ban có liên quan và ông, bà thi hành quyết định này kể từ ngày ký.

SỞ Y DÂN CHÍNH
187 07
Tháng 6 Năm 1976
TRƯỞNG CƠNG VIÊN

KT. CHỦ TỊCH ỦY BAN NHÂN DÂN THỊ XÃ ĐÔNG HÀ

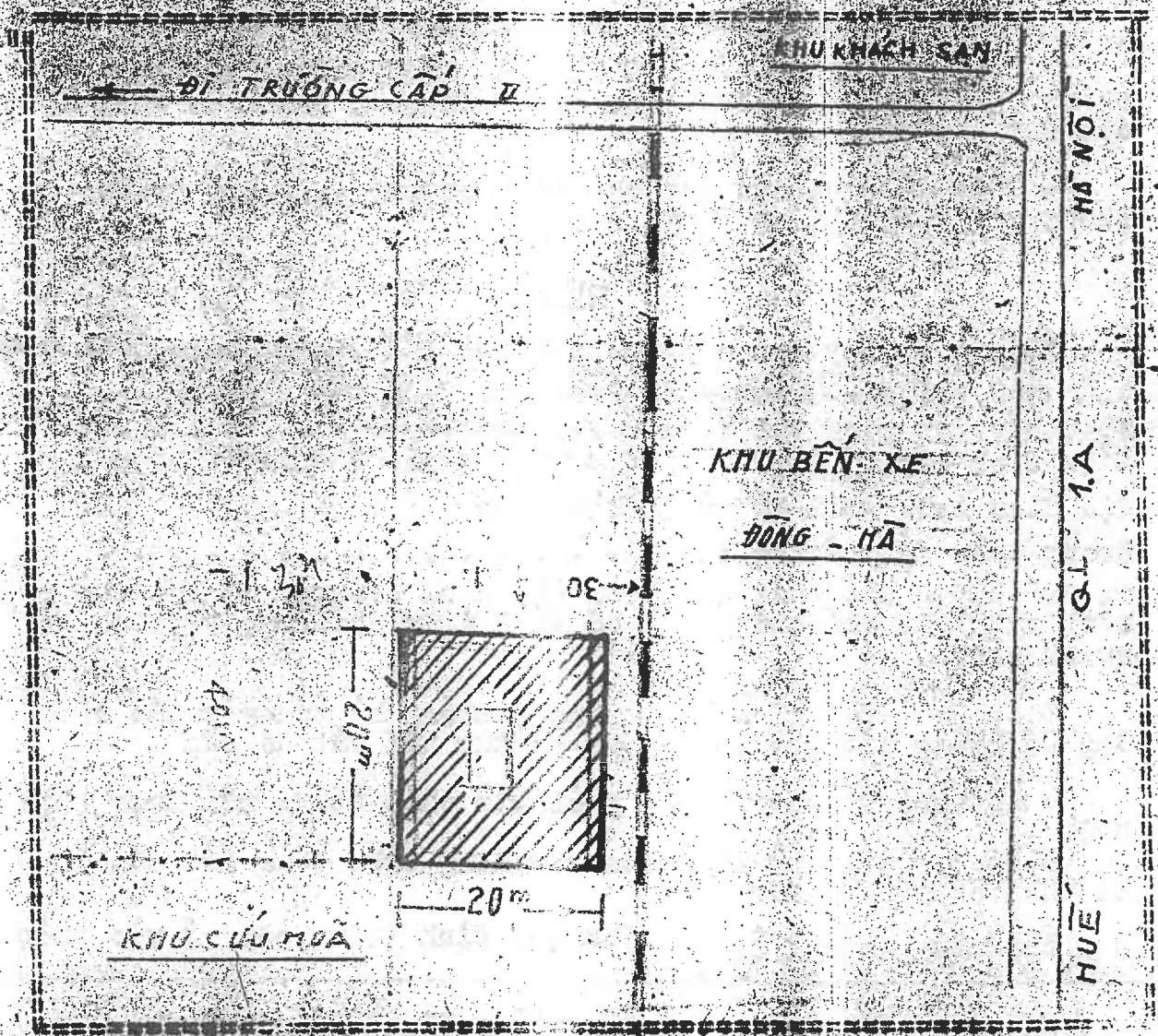
[Signature]

[Signature]

Lê Hải Hòa

Số / /

ẾC ĐO TẠM CẤP ĐẤT LẠI NHA
Kèm theo giấy cấp đất số *165*.GD.XD



- Cấp đất hành gởi cách đường gầy điin hai m
- Lairo nhà phải cách đường s ba mmoi, mét trờ lên ..

ĐÔNG HẠ, ngày 15 tháng 2 năm 1980

KT. CHỦ TỊCH UBND THỊ XÃ ĐÔNG HẠ
UỶ VIÊN THỦ KÝ

[Signature]
Lê Hải Hoa

Cộng Hòa Xã Hội Chủ Nghĩa Việt Nam
Độc lập - Tự Do - Hạnh Phúc

Kính gửi: UBND Phường I

ĐƠN XIN CHUYỂN GIAO THỦ TỤC KẾ ĐẤT
(Di chuyển Thủ tục)

Tôi là Nguyễn Công Trường 80 tuổi
và bà Nguyễn Thị Liên (vợ tôi) 75 tuổi
Hiện nay chúng tôi tại Khu phố 8 Phường I - Thị
Th trấn Năm 1980 tại UBND thị xã Đ. H.
cấp cho lô đất (lô đất) 400 m² và đã
làm nhà ở từ năm 1981. Quyết định số: 165 UB.ĐH

Nhưng hiện nay do chúng tôi đều tuổi già
do yêu cầu nên tôi thuê kế lô đất tên cho 2 con tôi là:
Nguyễn Đức Thái (con trai) 47 tuổi, Nguyễn Thị Nhân
46 tuổi (con gái). Được thuê kế như sau:

1, Nguyễn Đức Thái 47 tuổi
Chứng minh thư số: 190108148
Lô đất (1) Chiều dài 20 mét, Chiều rộng 10 mét
diện tích 200 m²,

2, Con gái: Nguyễn Thị Nhân 46 tuổi
Chứng minh thư số: 197078647
Lô đất (2) Chiều dài 16 mét, Chiều rộng 10 mét
diện tích 160 m².

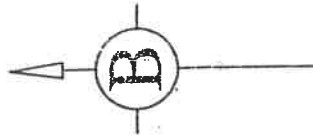
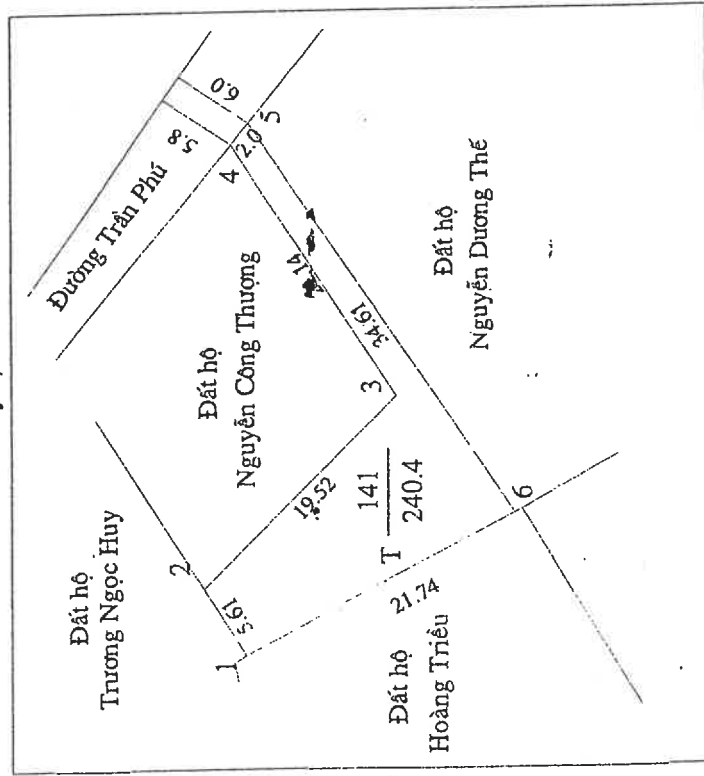
Vậy tôi viết đơn này kính đề nghị lên UBND
phường I cho tôi được làm thủ tục thuê kế như
đã nêu trên. Tôi xin chân thành cảm ơn.

HỒ SƠ KỸ THUẬT THỬA ĐẤT

1. Số hiệu thửa đất : 141 Tờ bản đồ địa chính số : 23 Số hiệu mảnh bản đồ gốc :
 2. Địa chỉ : khu phố 8 Phường : 1 Quận :
 3. Mục đích sử dụng : T 4. Tên chủ sử dụng : Nguyễn Thị Nhân

5. SƠ ĐỒ THỬA ĐẤT

Tỷ lệ : 1/500



6. BẢNG KÊ TOA ĐỘ

Số hiệu gốc thửa	X (m)	Y (m)	S (m)
1	1860420.12	404431.92	5.61
2	1860423.10	404436.67	19.52
3	1860409.30	404450.48	22.14
4	1860421.16	404469.17	2.00
5	1860419.90	404470.72	34.61
6	1860400.79	404441.86	21.74
1	1860420.12	404431.92	

Ngày 06 tháng 11 năm 2002

Người trích lục

Dương Văn Hải
 Dương Văn Hải

HỒ SƠ KỸ THUẬT THỬA ĐẤT

Số hiệu mảnh bản đồ gốc :
Thị xã Đông Hà

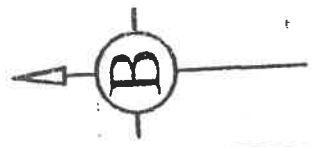
Tờ bản đồ địa chính số : 23
Phường : 1

1. Số hiệu thửa đất : 137
2. Địa chỉ : Khu phố 8
3. Mục đích sử dụng : T

4. Tên chủ sử dụng : Võ Thị Hương

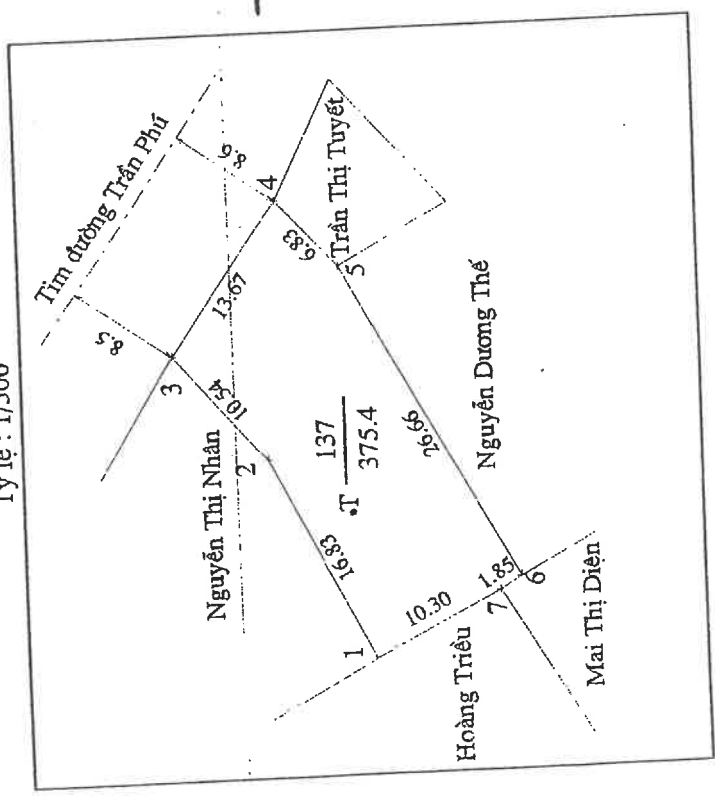
6. BẢNG KÊ TOA ĐỘ

Số hiệu góc thửa	X (m)	Y (m)	S (m)
1	1860409.42	404437.43	16.83
2	1860417.07	404452.42	10.54
3	1860423.89	404460.46	13.67
4	1860416.03	404471.65	6.83
5	1860411.46	404466.58	26.66
6	1860398.72	404443.16	1.85
7	1860400.26	404442.13	10.30
1	1860409.42	404437.43	



5. SƠ ĐỒ THỬA ĐẤT

Tỷ lệ : 1/500



Ngày tháng năm 2002

Người tích lục

Handwritten signature
Nguyễn Quyết Quyết

HỒ SƠ KỸ THUẬT THỬA ĐẤT

1. Số hiệu thửa đất: 93

Tờ bản đồ địa chính số: 23

Số hiệu mảnh bản đồ góc:

2. Địa chỉ: Khu phố 8

Phường: 1

Thị xã Đông Hà

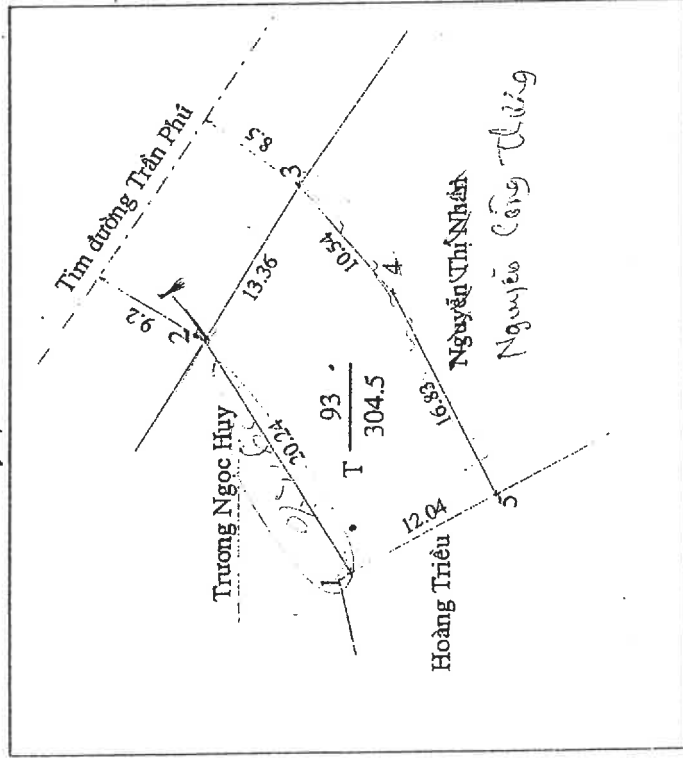
3. Mục đích sử dụng: T

4. Tên chủ sử dụng:

Nguyễn Thị Nhân

5. SƠ ĐỒ THỬA ĐẤT

Tỷ lệ: 1/500



6. BẢNG KÊ TOẠ ĐỘ

Số hiệu góc thửa	X (m)	Y (m)	S (m)
1	1860420.12	404431.92	20.24
2	1860430.87	404449.07	13.36
3	1860423.89	404460.46	10.54
4	1860417.07	404452.42	16.83
5	1860409.42	404437.43	12.04
1	1860420.12	404431.92	

Ngày tháng năm 2002

Người thực hiện

Handwritten signature

V. C. Quyết

ỦY BAN NHÂN DÂN

THỊ XÃ ĐÔNG HẠ

CHỨNG NHẬN

Bà: Nguyễn Thị Nhân

Được quyền sử dụng (342,0) m² đất.

Tại: Khu phố 8 - Phường 1
Thị xã Đông Hà
Tỉnh Quảng Trị

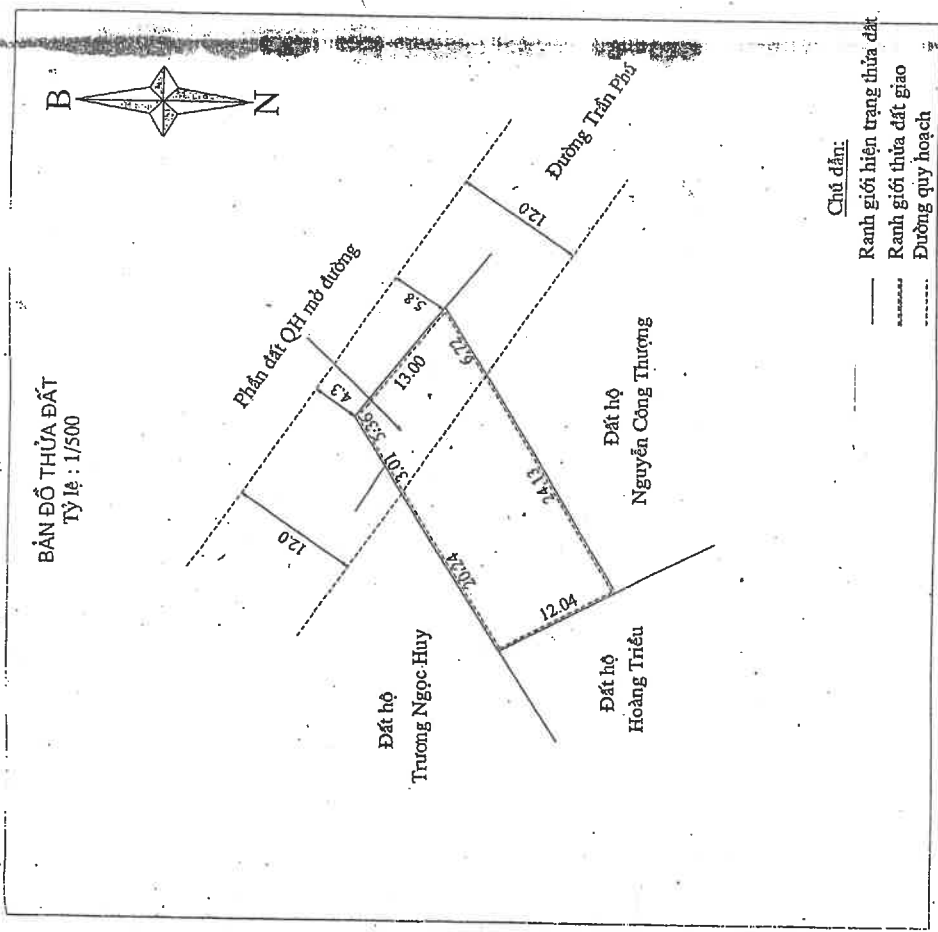
Theo bảng liệt kê dưới đây:

Số tờ bản đồ	Số thửa	Diện tích (m ²)	Mức đích sử dụng	Thời hạn sử dụng	Phần ghi thêm
73	137a	342,0	Đất ở	Lần đầu	

Vào số cấp giấy chứng nhận
Quyền sử dụng đất
Số: 00.05.3.....QSĐĐ/HĐĐ/HĐĐ



Nguyễn Xuân Bình



NHỮNG THAY ĐỔI SAU KHI CẤP GIẤY CHỨNG NHẬN

Ngày tháng năm	Số và nội dung quyết định	Xác nhận của cơ quan có thẩm quyền
.....
.....
.....
.....
.....
.....
.....
.....
.....
.....
.....
.....
.....
.....
.....
.....
.....
.....
.....
.....

NGƯỜI ĐƯỢC CẤP GIẤY CHỨNG NHẬN QUYỀN SỬ DỤNG ĐẤT CẦN CHÚ Ý !

- 1- Được hưởng quyền và phải thực hiện nghĩa vụ của người sử dụng đất theo các điều 73, 74, 75, 76, 77, 78, 79 Luật Đất đai 1993.
- 2- Khi có thay đổi về hình thức, quy mô sử dụng, mục đích sử dụng và người sử dụng khu đất, phải mang giấy chứng nhận này đến đăng ký với cơ quan Nhà nước có thẩm quyền.
- 3- Không được tự ý sửa chữa, lắp khóa bất kỳ nội dung nào trong giấy chứng nhận. Khi bị mất hoặc làm hư hỏng giấy chứng nhận phải khai báo ngay với cơ quan cấp giấy.



**GIẤY CHỨNG NHẬN
QUYỀN SỬ DỤNG ĐẤT**

CỘNG HÒA XÃ HỘI CHỦ NGHĨA VIỆT NAM
Độc lập - Tự do - Hạnh phúc

ỦY BAN NHÂN DÂN

THỊ XÃ ĐÔNG HẠ

CHỨNG NHẬN

Họ: **Nguyễn Dương Thế và Đoàn Thị Phương**

Được quyền sử dụng (866,0) m² đất.

Tại: Khu phố 8 - Phường 1
..... Thị xã Đông Hạ
..... Tỉnh Quảng Trị

Theo bảng liệt kê dưới đây:

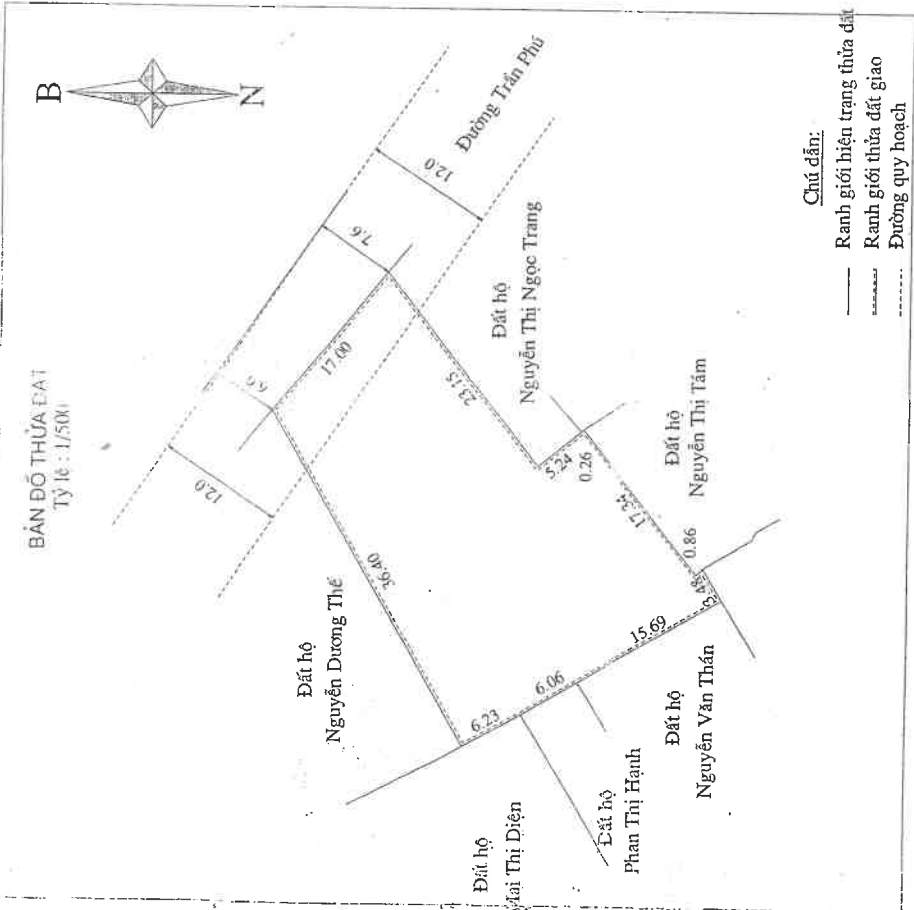
Số tờ bản đồ	Số thửa	Diện tích (m ²)	Mục đích sử dụng	Thời hạn sử dụng	Phần ghi thêm
23	141a	866,0	Đất ở	Lâu dài	

Vào số cấp giấy chứng nhận
Quyền sử dụng đất
Số: CC 33C/..... OSDD/10271/HĐ-09

Ngày 18 tháng 6 năm 2004



Nguyễn Văn Bình





GIẤY CHỨNG NHẬN
QUYỀN SỬ DỤNG ĐẤT